

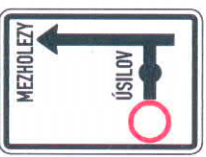



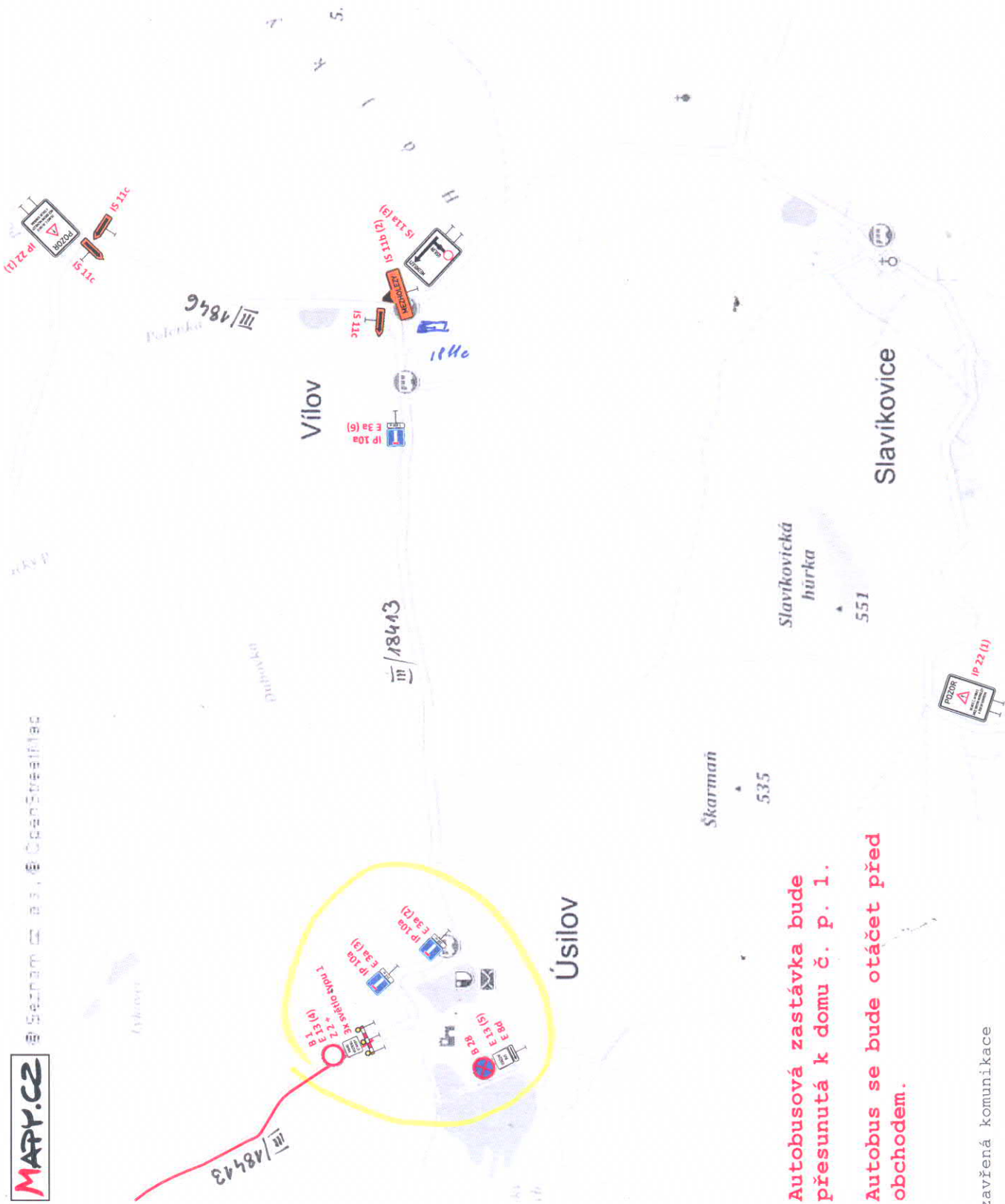


DIO - Silnice č. III/18413, Mezholezy - Úsilov - oprava povrchu

Výřez 1 **MAPPY.CZ**


© Seznam.cz a.s. | OpenStreetMap

- IP 22 (1) 
- IS 11b (2) 
- IS 11a (3) 
- E 13 (4) 
- E 13 (5) 
- E 3a (6) 



**Úsilov - Autobusová zastávka bude přesunutá k domu č. p. 1.**  
**Autobus se bude otáčet před obchodem.**

Legenda:

 uzavřená komunikace

# DIO - silnice č. III/18413, Mezholezy - Úsilov - oprava povrchu Výřez 2

Legenda:

— uzavřená komunikace



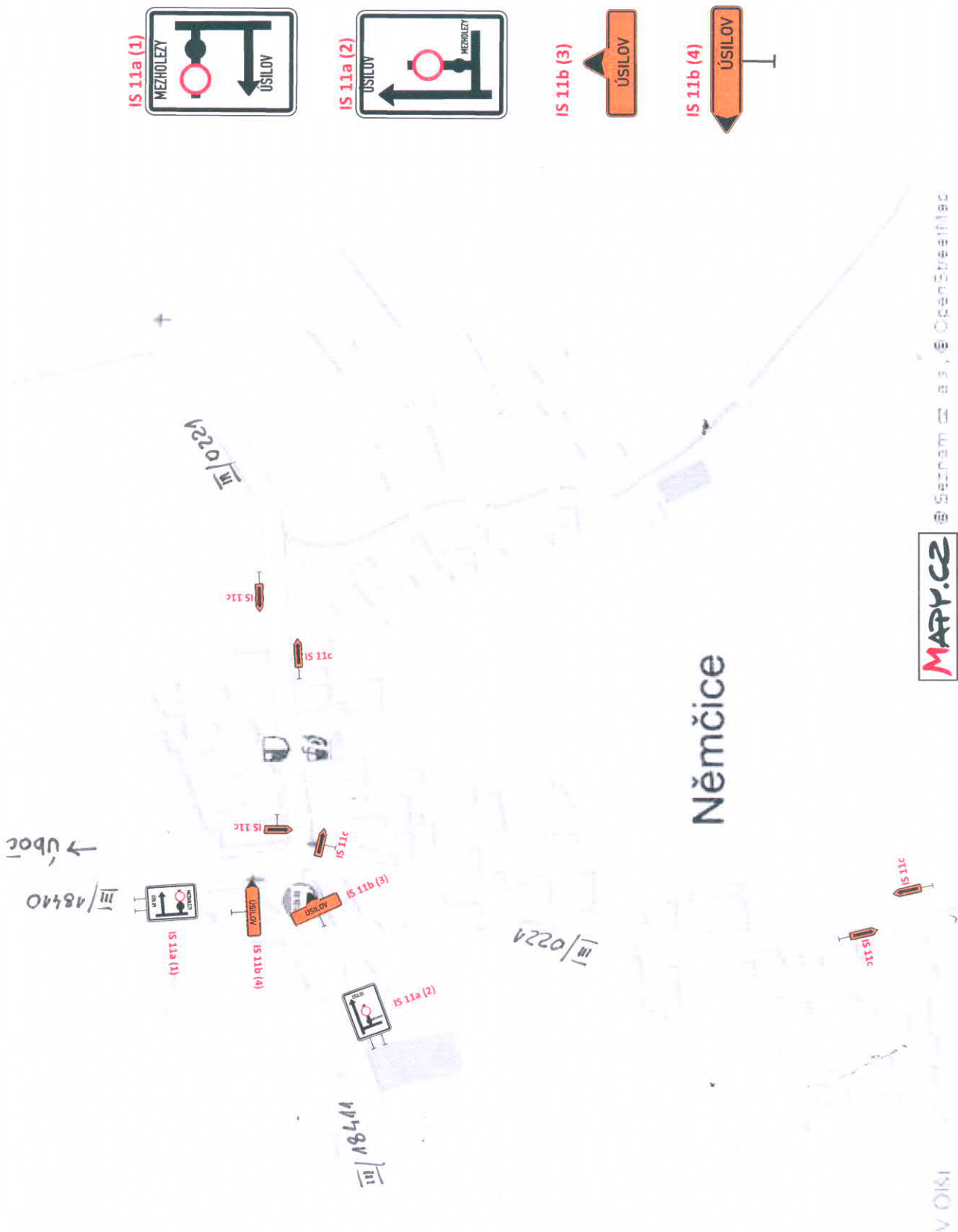
**Mezholezy - Autobusová zastávka bude na stávajícím místě.**  
**Autobus se bude otáčet na křižovatce sil. III/18413 a MK pod obecním úřadem.**



© Seznam.cz a.s., © OpenStreetMap

DIO - silnice č. III/18413, Mezhořezy - Úsilov - oprava povrchu

Výřez 5



DIO - Silnice č. III/18413, Mezholezy - Úsilov - oprava povrchu

Výřez 6



Seznam.cz a.s. © Copyright 2012

III/0221 → Němčice

667

IS 11c



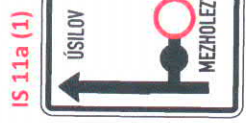
Hand-drawn map section showing road layout and traffic signs. Includes a blue sign with a downward arrow and 'NMC', a blue sign with a rightward arrow and 'IP 10e (3)', an orange sign with a rightward arrow and 'ÚSILOV', and a square sign with a red circle and 'MEZHOLEZY'. A red 'P' is also present.

IS 11b (2)

IS 11a (1)

III/18413 → Mezholezy

III/0221 → Kdymě



IS 11a (1)



IS 11b (2)



E 3a (3)

4 km